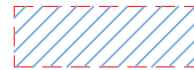

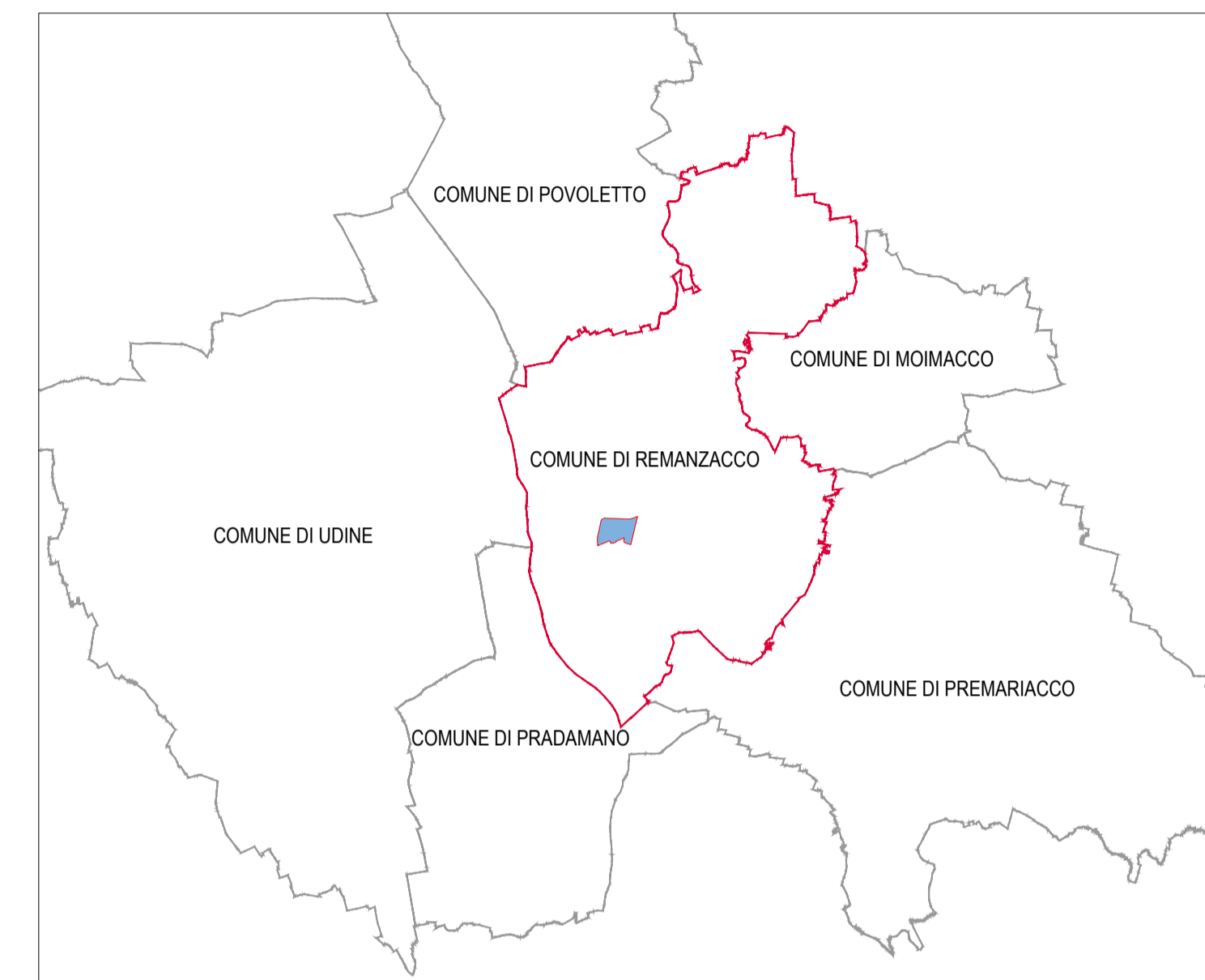




LEGENDA PLANIMETRIA:

-  AMBITO PARCO FOTOVOLTAICO
-  DEMOLIZIONI

KEYPLAN - Individuazione intervento



Oggetto:
 VERIFICA DI ASSOGGETTABILITA' ALLA VIA (SCREENING) di cui all'art. 19 del D.Lgs 152/2006 e s.m.i. ed art. 9-bis L.R. 43/90
 Realizzazione quattro impianti fotovoltaici per la produzione di energia elettrica in Comune di Remanzacco, per una potenza in immissione di 9.900kw - 9.900kw - 2.310kw - 5.500kw alla tensione rete di 20kv, comprensivo delle opere di rete per la connessione e di una campagna di recupero di rifiuti non pericolosi con impianto mobile.

TIPO DI DOCUMENTO:
 Planimetria delle demolizioni

PA-006


Società Proponente:
Parco Solare Friulano 4 s.r.l.
 Via Udine 40 3044 Manzano

Progettazione:
 Archest S.r.l.
 via Giustinian 31 33057 Palmanova (UD)
Archest architecture | engineering | infrastructure

Scala: 1:2000

Data: 21.12.2020

A company of EnValue GROUP 

MSE Solar Energy Italia s.r.l.
 Corso Italia 27 36100 Bolzano 

REV.	Nota di revisione	Data:	Firma:	Controllo
00	Emissione	15.12.2020	M. CAPPELLARO	M. PICOTTI

ESTRATTO PLANIMETRIA DEMOLIZIONI
 Scala 1:2000